






RIFERIMENTO TAVOLA 21 DEL PROGETTO AUTORIZZATO

LEGENDA :

-  - Ceduo matricinato a Leccio, Cerro e Roverella .
-  - Ceduo matricinato a Carpino, Ornello e Corniolo .
-  - Vegetazione riparia a Corniolo, Nocciolo e Salice rosso .
-  - Rimboscimento .
-  - Inerbimento .



*Aut. n. 51*

U					
U					
b					
A	LLP2013	FEBBRAIO 2013	N. SCHEDE	F. RCD	A.M. BALDI
Rev.	Descrizione	Data	Redatto	Verificato	Approvato
COMMITTENTE : ITALCAVE S.r.l. - Via C. Montebello 19-36121 Pds -					Commissa n° J500
LOCALITA' : VAL DI MERSE - Comune di Montebelluna					
INDAGINE : VARIANTE AL PROGETTO DI RIPRISTINO DELLA CAVA DI BERECCIA "VAL DI MERSE"					
OGGETTO : PROGETTO DI RIPRISTINO AUTORIZZATO					
TAVOLA : PLANIMETRIA DEL RIPRISTINO FINALE AUTORIZZATO					FORMATO A1
4 5 7 8 S G G 2 1 A Feb. 2013					PRECISIONE Distanze: cm Quote: m Profondità: m
nome file : 4578SGG21A.dwg					UNITA' : m SCALA : 1:1000 DATA : CONTROLLO QUALITA' :
STUDIO DI GEOLOGIA E GEOFISICA S.r.l. STRADA MASSETANA ROMANA, 56 - SIENA - ITALY - Tel. +39 0577 49276 - Fax +39 0577 287254 - email: info@sgg.it					

Tutti i dati sono stati verificati.  
Le informazioni in questo documento sono a fini di riferimento.